
















ECHELLE : 1 : 5 000 ème




Légende

-  A4 : Servitude relative aux terrains riverains des cours d'eau non domaniaux
-  A5 : Servitude attachée aux canalisations d'eau et d'assainissement
-  AS1 : Servitude relative à la conservation des canalisations de l'aqueduc
-  I3 : Servitude relative au transport de gaz naturel
-  I4 : Servitude relative au voisinage d'une ligne électrique aérienne ou souterraine
-  PT2 : Servitude de protection des centres radioélectriques d'émission et de réception contre les obstacles
-  AC1 : Servitude de protection des Monuments Historiques
-  T1 : Servitude relative aux voies ferrées
-  PM1 : Servitude relative au Plan de Prévention du Risque Inondations de la Vallée de l'Essonne
-  Zone d'aléa faible à fort
-  Zone urbanisée d'aléa faible
-  Zone urbanisée d'aléa moyen à fort
-  Zone d'aléa faible
-  Zone d'aléa moyen à très fort

Espace Villes de Paris
Zone non audiciand
Zone de protection
sanitaire